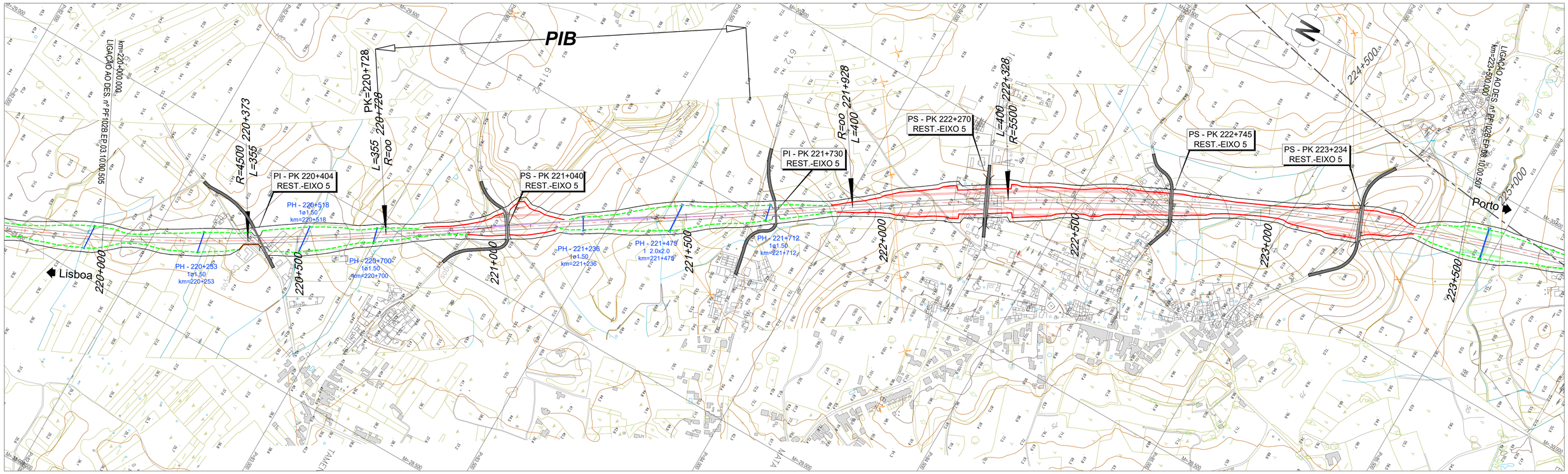

LEGENDA

PLANTA :

- TRAÇADO
- TALUDES EM ESCAVAÇÃO
- TALUDES EM ATERRO
- TÚNEL
- VIADUTO OU PONTE
- PASSAGEM SUPERIOR
- PASSAGEM INFERIOR
- MURO
- FAIXA DE OCUPAÇÃO
- PASSAGEM HIDRÁULICA

PERFIL :

- RASANTE
- TERRENO NATURAL
- APARELHO DE MUDANÇA DE VIA
- TOPO
- 300 VELOCIDADE
- VIA ASCENDENTE
- VIA DESCENDENTE

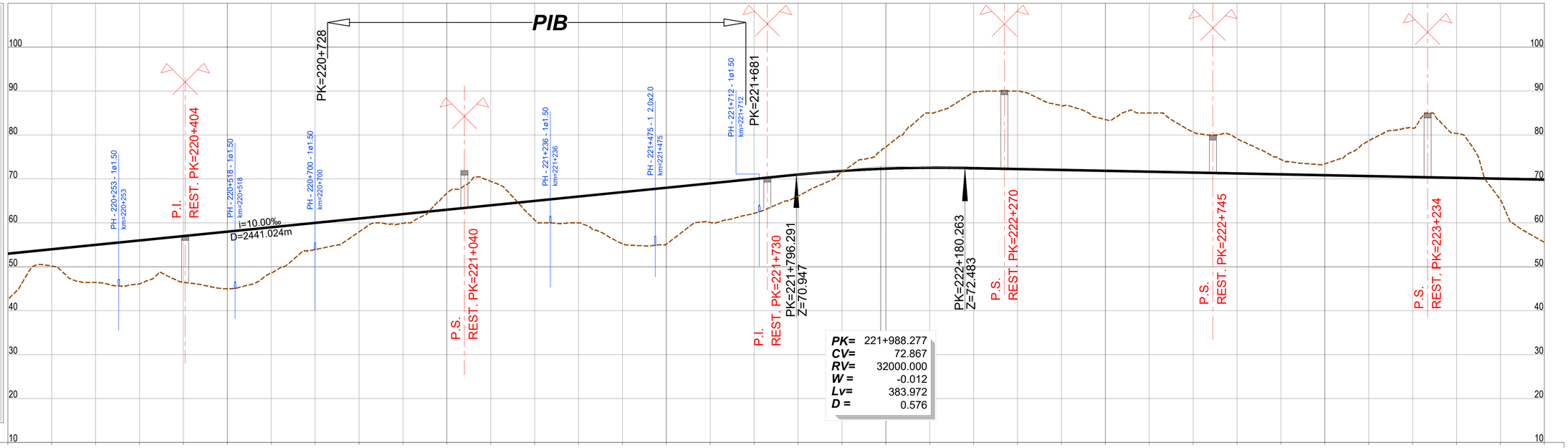

PONTO QUILOMÉTRICO (PK)	220+000	220+500	221+000	221+500	222+000	222+500	223+000	223+500

COTAS																																
TERRENO	42.447	50.200	46.421	46.121	46.463	45.000	48.586	53.912	57.946	58.894	66.714	69.431	60.655	60.000	55.244	55.149	60.077	62.185	66.090	71.593	77.276	85.000	89.768	90.011	86.661	83.516	85.000	80.686	79.150	74.419	73.435	78.679	81.569	80.374	65.201	55.555
RASANTE	52.986	53.986	54.986	55.986	56.986	57.985	56.985	59.985	60.985	61.985	62.985	63.985	64.985	65.985	66.985	67.985	68.985	69.985	70.984	71.816	72.336	72.543	72.444	72.244	72.044	71.844	71.644	71.444	71.244	71.044	70.844	70.644	70.444	70.244	70.044	69.844

ELEMENTOS DE VIA E VELOCIDADES

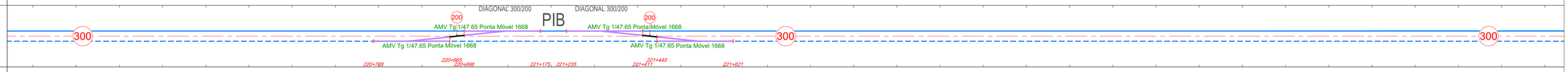

DIAGRAMA DE CURVATURAS

2022/10/27

Infraestruturas de Portugal

Cofinanciado pela União Europeia

REV.	DESCRIÇÃO	ASS.	DATA
.	.	.	.

LINHA FERROVIÁRIA DE ALTA VELOCIDADE
ENTRE PORTO E LISBOA
LOTE B - TROÇO SOURE / AVEIRO (OIÃ)
.

	NOME:	RUB.	DATA:
PROJETOU:	.	.	.
DESENHOU:	.	.	.
VERIFICOU:	.	.	.
APROVOU:	.	.	.

Nº de Ordem no Projecto: .

ESTUDO PRÉVIO
TRAÇADO DE VIA, ESTAÇÕES E SUPERESTRUTURA
PLANTA E PERFIL LONGITUDINAL (EIXO 5)
KM= 220+000 AO KM= 223+500

Nº SAP:	VERSÃO:
.	.
DESENHO Nº: PF102B.EP.03.10.00.506.00	VERSÃO: .
Nº do Ficheiro: PF102B.EP.03.10.00.506.00.dwg	ESCALAS: H=1:5000 V=1:500
FOLHA: 6/10	